Správa a údržba silnic Ústeckého kraje, příspěvková organizace
Ruská 260, 417 03 Dubí 3

Sídlo:
Správa a údržba silnic Ústeckého kraje, příspěvková organizace
Ruská 260
417 03 Dubí

IČO: 00080837
DIČ: CZ00080837

Bankovní spojení:
KB a.s. Teplice
č.ú. 31735501/010

Obecní úřad Radonice
Santner Jaroslav
starosta obce
Radonice č.p. 1
431 55 Radonice

OBEC RADONICE
OBECNÍ ÚŘAD
DOŠLO 06. 03. 2017
SPISOVÝ ZNAK
SKARTAČNÍ ZNAK
Č.j. OURAD-415/2017/San.
Počet listů/příloh 7/0

Vaše značka:	Naše značka:	Vyřizuje:	Datum:
	SUSUKCV/LTA/02994/2017 SUSUKSL2300848	Ing. Melichar 602 459 556 melichar.cv@susuk.cz CV-784	2017-02-27

Radonice, Kadaňský Rohozec – převod části krajské komunikace III/22420 na obec Radonice

Na základě jednání ze dne 15. 2. 2017 ve věci převodu části komunikace III/22420 na obec, předkládám podrobné údaje o komunikaci (části převodu), jak bylo dohodnuto:

Předávaný úsek:

a) Jedná se o úsek komunikace od křižovatky III/22420 x III/22421až po hranice okresu Chomutov/Louny, ppč. 1081 (část) a 1101/1 (celý) k.ú. Kadaňský Rohozec, o celkové ploše cca 8.050 m^2, bude upřesněno geometrickým plánem.
b) Staničení km 0,624 až 1,544, celková délka 0,920 km.
c) Uzly 1122A060 až 1122A062.

Dále bylo dohodnuto, že SUSÚK provoz Chomutov provede na své náklady:

1. Osazení dopravního značení (DZ) č. **IZ 4a** – Obec (Kadaňský Rohozec) a č. **IZ 4b** – Konec obce (~~Kadaňský Rohozec~~), na části předávané komunikace.
2. Položí nový potah komunikace z recyklovaného materiálu AB krytu komunikace, na ppč. 1081 (část) a 1101 k.ú. Kadaňský Rohozec, mimo ppč.1121/1 k.ú. Kadaňský Rohozec – vodní plocha, obec Radonice, o celkové ploše cca 3.072 m^2.
3. Provede prořezávku stromů a keřů v průjezdném profilu předávané komunikace.

Správa a údržba silnic Ústeckého kraje,
příspěvková organizace
Ruská 260, 417 03 Dubí 3

4. Provede strojní kosení travnatých porostů podél předávaného úseku.

Tímto Vás žádám o projednání převedení části krajské komunikace III/22420 na obec Radonice ve Vašich orgánech a o zaslání, pokud možno ***souhlasného*** stanoviska.

Vaše souhlasné stanovisko bude zasláno na Odbor majetku Ústeckého kraje k dalšímu řízení.

Děkuji, s pozdravem

Správa a údržba silnic Ústeckého kraje,
příspěvková organizace
Ruská 260, 417 03 Dubí 3

Ing. Bohuslav Melichar
TSÚ provozu Chomutov

Příloha:

1. Výpis z GIS – předávaný úsek
2. Informace o pozemku ppč. 1084 k.ú. Kadaňský Rohozec včetně výřezu z katastrální mapy – orotofotomapa
3. Informace o pozemku ppč. 1121/1 k.ú. Kadaňský Rohozec včetně výřezu z katastrální mapy - orotofotomapa
4. Informace o pozemku ppč. 1101/1 k.ú. Kadaňský Rohozec včetně výřezu z katastrální mapy - orotofotomapa

Kontaktní adresa: Správa a údržba silnic Ústeckého kraje, p.o., provoz Chomutov, Pražská 6, 430 01 Chomutov

Kontakt
Organizace: Správa a údržba silnic Ústeckého kraje, příspěvková organizace, Ruská 260, 417 03 Dubí 3
Tel.: 417 532 235 Fax.: 417 533 293 e-mail: sus.tp@iol.cz

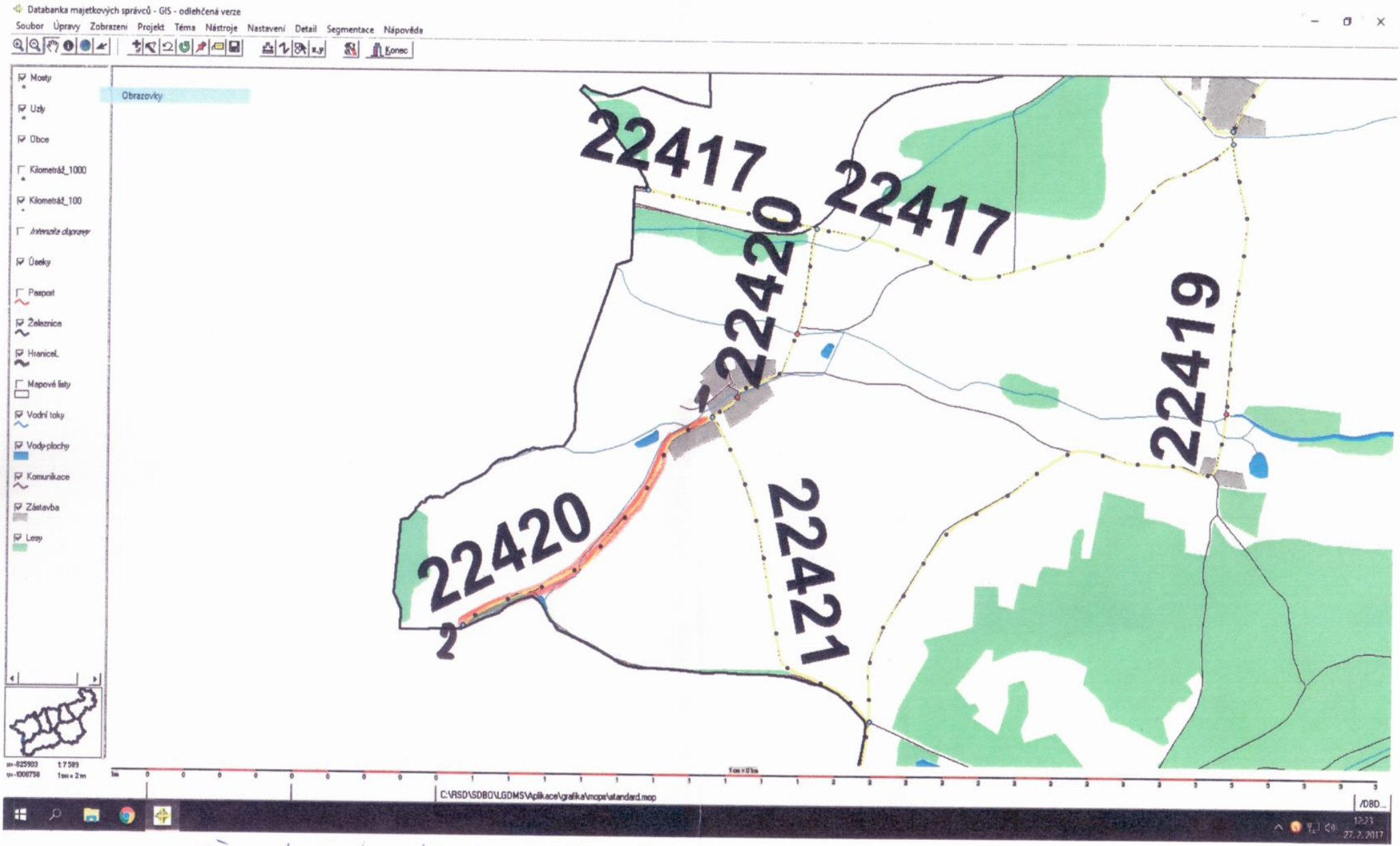

PŘEDÁVANÝ ÚSEK : 1 - 2

STANIČENÍ km : 0,624 - 1,544, cca 0,920 km

UZLY : 1122A060 - 1122A062

PŘEDÁVANÝ ÚSEK

Informace o pozemku

Parcelní číslo:	1084
Obec:	Radonice [563323]
Katastrální území:	Kadaňský Rohozec [782424]
Číslo LV:	115
Výměra [m^2]:	4881
Typ parcely:	Parcela katastru nemovitostí
Mapový list:	DKM
Určení výměry:	Graficky nebo v digitalizované mapě
Způsob využití:	silnice
Druh pozemku:	ostatní plocha

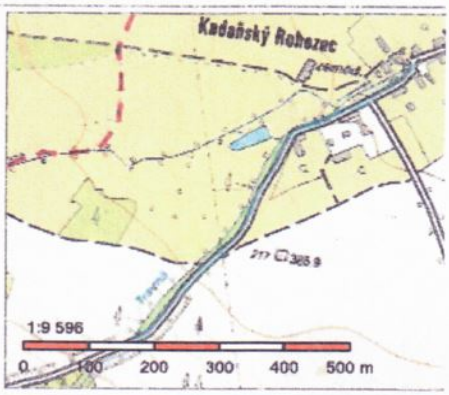

Vlastníci, jiná oprávnění

Vlastnické právo	Podíl
Ústecký kraj, Velká Hradební 3118/48, Ústí nad Labem-centrum, 40001 Ústí nad Labem	
Hospodaření se svěřeným majetkem kraje	Podíl
Správa a údržba silnic Ústeckého kraje, příspěvková organizace, Ruská 260/13, Pozorka, 41703 Dubí	

Způsob ochrany nemovitosti

Nejsou evidovány žádné způsoby ochrany.

Seznam BPEJ

Parcela nemá evidované BPEJ.

Omezení vlastnického práva

Nejsou evidována žádná omezení.

Jiné zápisy

Nejsou evidovány žádné jiné zápisy.

Řízení, v rámci kterých byl k nemovitosti zapsán cenový údaj

Nemovitost je v územním obvodu, kde státní správu katastru nemovitostí ČR vykonává Katastrální úřad pro Ústecký kraj, Katastrální pracoviště Chomutov

Zobrazené údaje mají informativní charakter. Platnost k 27.02.2017 12:00:00.

© 2004 - 2017 Český úřad zeměměřický a katastrální, Pod sídlištěm 1800/9, Kobylisy, 18211 Praha 8
Podání určená katastrálním úřadům a pracovištím zasílejte přímo na jejich e-mail adresu.

Verze aplikace: 5.5.0 build 0

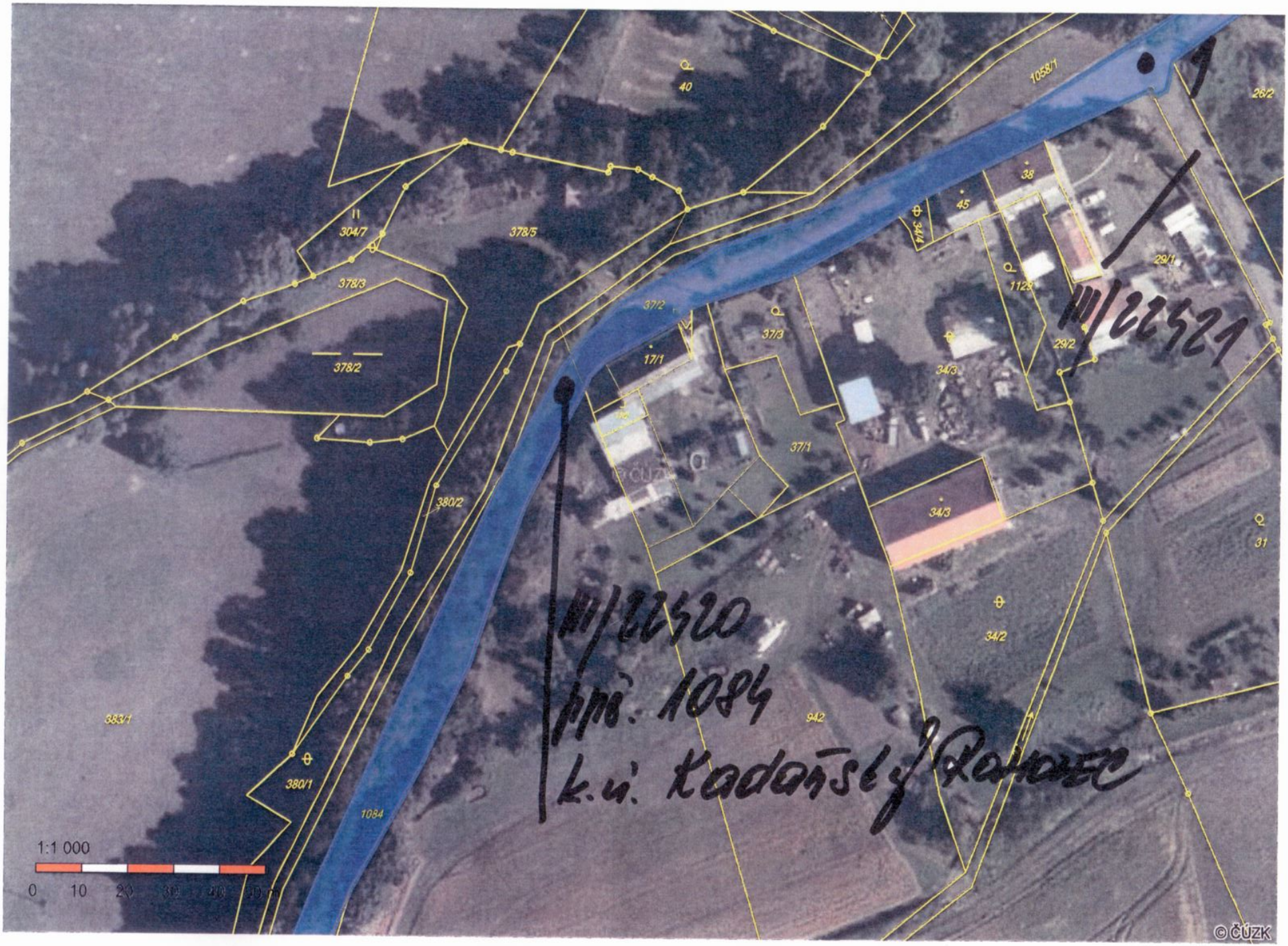

1058/1
26/2
40
38
45
34/4
29/1
1129
29/2
304/7
378/5
378/3
378/2
37/2
37/3
17/1
34/3
37/1
380/2
34/3
31
34/2
383/1
942
380/1
1084
1:1 000
0 10 20 30 40 50 m
© ČÚZK
III/22521
III/22520
ppř. 1084
k.ú. Kadaňský Rohozec

370/3
370/1
376/2
376/1
382
911/4
1083
937/2
385
384
360/4
1:1 000
0 10 20 30 40 50 m
©ČÚZK

937/2
360/4
385
384
© ČÚZK
956
389/2
1085/1
387
934/1
1:1 000
0 10 20 30 40 50 m
© ČÚZK

Informace o pozemku

Parcelní číslo:	1121/1
Obec:	Radonice [563323]
Katastrální území:	Kadaňský Rohozec [782424]
Číslo LV:	1
Výměra [m²]:	2992
Typ parcely:	Parcela katastru nemovitostí
Mapový list:	DKM
Určení výměry:	Graficky nebo v digitalizované mapě
Způsob využití:	koryto vodního toku přirozené nebo upravené
Druh pozemku:	vodní plocha

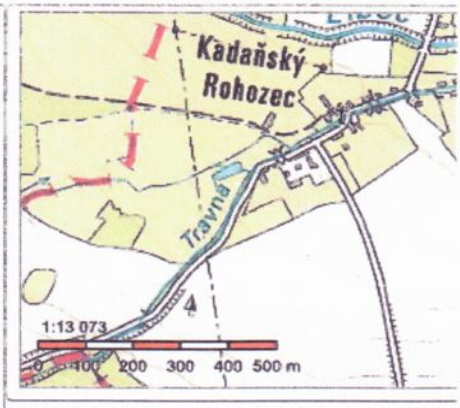

Vlastníci, jiní oprávnění

Vlastnické právo	Podíl
Obec Radonice, č. p. 1, 43155 Radonice	

Způsob ochrany nemovitosti

Nejsou evidovány žádné způsoby ochrany.

Seznam BPEJ

Parcela nemá evidované BPEJ.

Omezení vlastnického práva

Nejsou evidována žádná omezení.

Jiné zápisy

Typ
Změna výměr obnovou operátu

Řízení, v rámci kterých byl k nemovitosti zapsán cenový údaj

Nemovitost je v územním obvodu, kde státní správu katastru nemovitostí ČR vykonává Katastrální úřad pro Ústecký kraj, Katastrální pracoviště Chomutov

Zobrazené údaje mají informativní charakter. Platnost k 27.02.2017 12:00:00.

© 2004 - 2017 Český úřad zeměměřický a katastrální, Pod sídlištěm 1800/9, Kobylisy, 18211 Praha 8
Podání určená katastrálním úřadům a pracovištím zasílejte přímo na jejich e-mail adresu.

Verze aplikace: 5.5.0 build 0

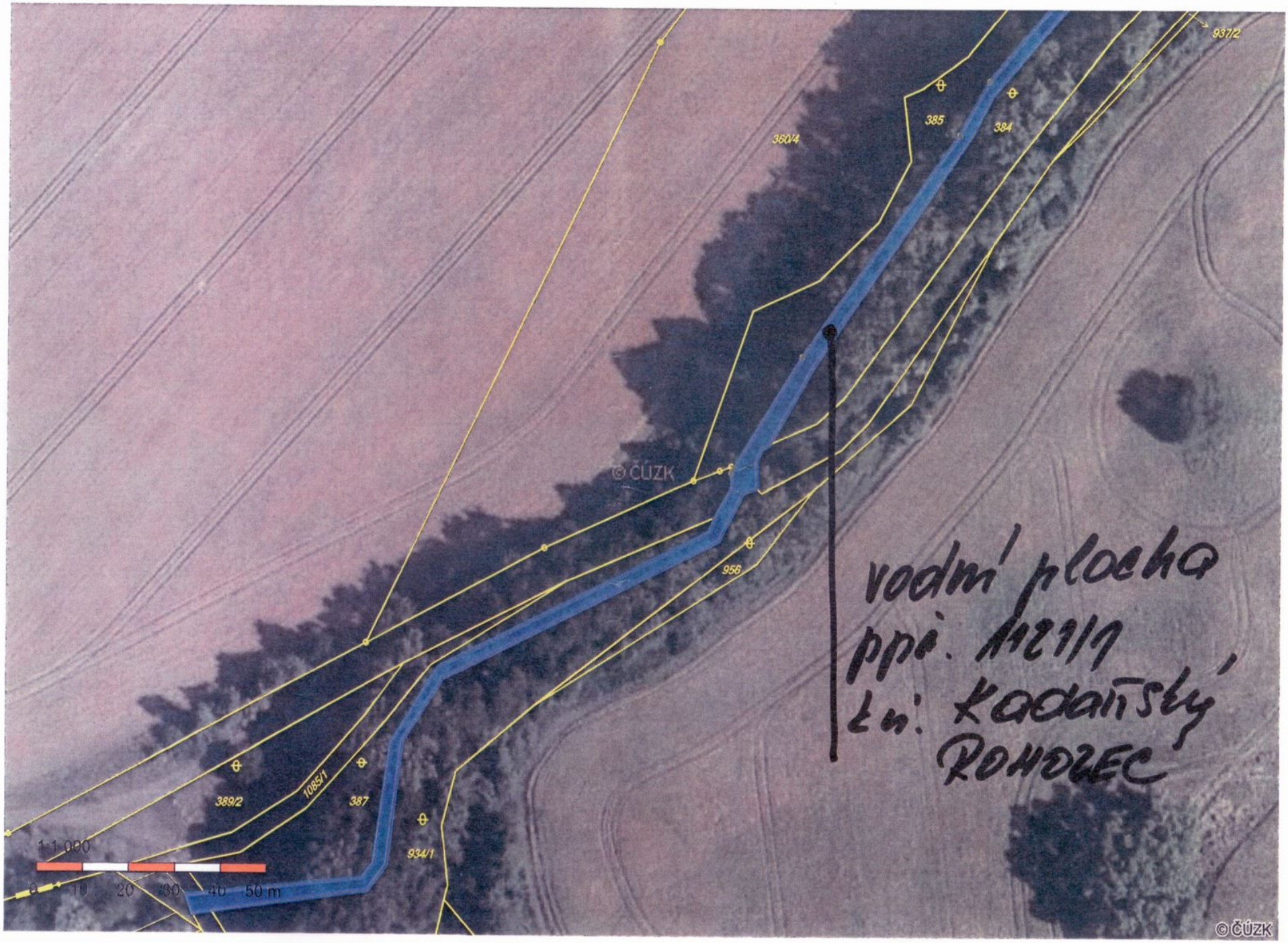
937/2
385
384
360/4
956
389/2
1085/1
387
934/1
1:1 000
0 10 20 30 40 50 m
© ČÚZK
vodní plocha
ppč. 1121/1
kn: Kadaňský
ROHOZEC
© ČÚZK

Informace o pozemku

Parcelní číslo:	1101/1
Obec:	Radonice [563323]
Katastrální území:	Kadaňský Rohozec [782424]
Číslo LV:	115
Výměra [m^2]:	3833
Typ parcely:	Parcela katastru nemovitostí
Mapový list:	DKM
Určení výměry:	Graficky nebo v digitalizované mapě
Způsob využití:	silnice
Druh pozemku:	ostatní plocha

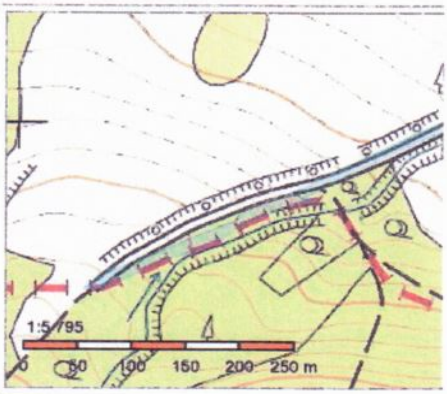

Vlastníci, jiná oprávnění

Vlastnické právo	Podíl
Ústecký kraj, Velká Hradební 3118/48, Ústí nad Labem-centrum, 40001 Ústí nad Labem	
Hospodaření se svěřeným majetkem kraje	Podíl
Správa a údržba silnic Ústeckého kraje, příspěvková organizace, Ruská 260/13, Pozorka, 41703 Dubí	

Způsob ochrany nemovitosti

Nejsou evidovány žádné způsoby ochrany.

Seznam BPEJ

Parcela nemá evidované BPEJ.

Omezení vlastnického práva

Nejsou evidována žádná omezení.

Jiné zápisy

Nejsou evidovány žádné jiné zápisy.

Řízení, v rámci kterých byl k nemovitosti zapsán cenový údaj

Nemovitost je v územním obvodu, kde státní správu katastru nemovitostí ČR vykonává Katastrální úřad pro Ústecký kraj, Katastrální pracoviště Chomutov

Zobrazené údaje mají informativní charakter. Platnost k 27.02.2017 12:00:00.

© 2004 - 2017 Český úřad zeměměřický a katastrální, Pod sídlištěm 1800/9, Kobylisy, 18211 Praha 8
Podání určená katastrálním úřadům a pracovištím zasílejte přímo na jejich e-mail adresu.

Verze aplikace: 5.5.0 build 0

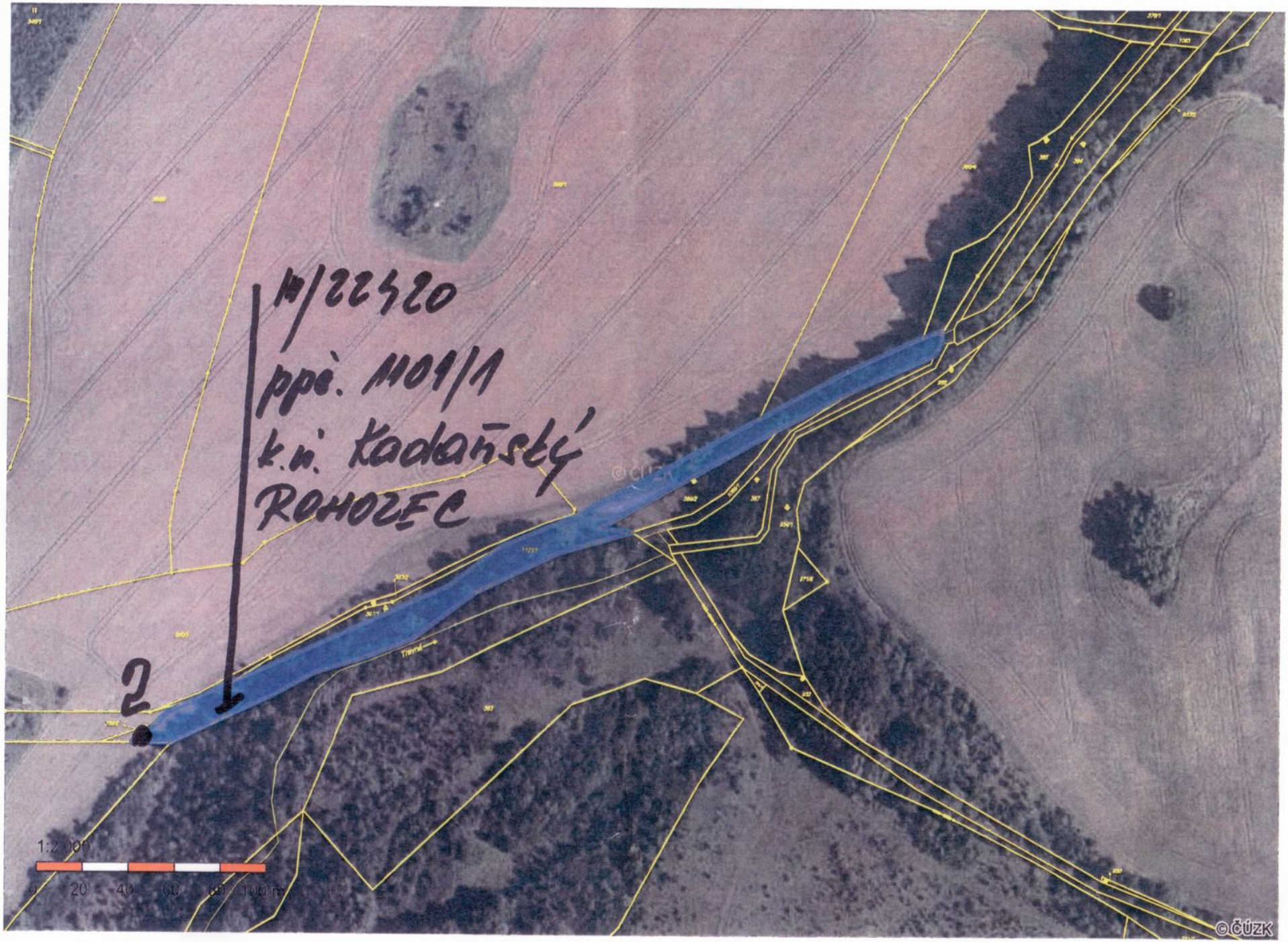
M/22420
ppč. 1101/1
k.ú. Kadaňský
ROHOZEC
2
1:2 000
0 20 40 60 80 100 m
©ČÚZK